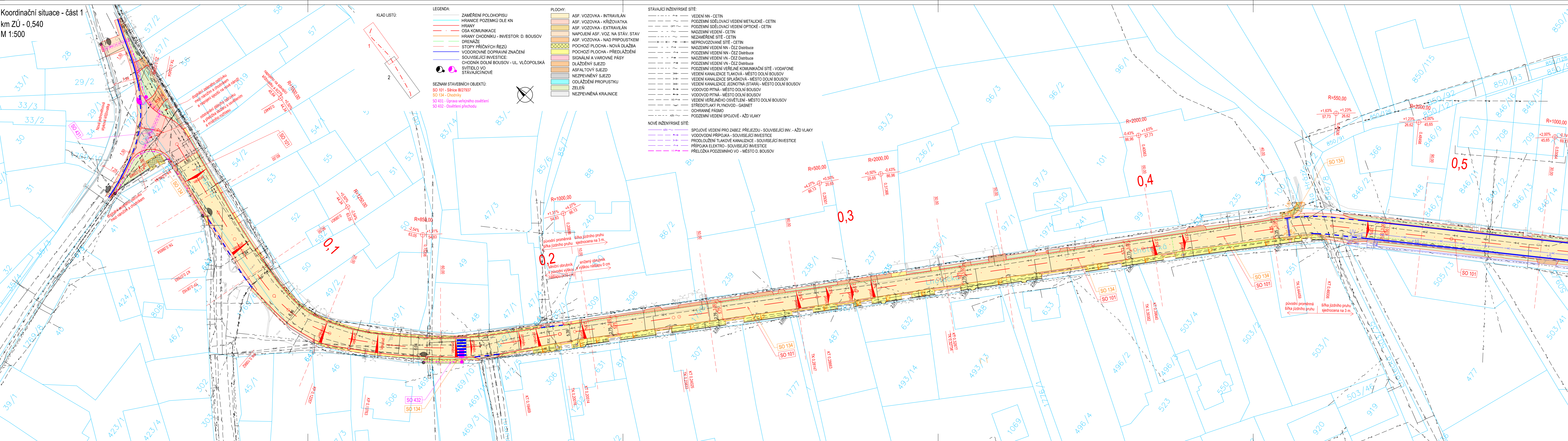




Koordinační situace - část 1
km ZÚ - 0,540
M 1:500



Č.	Datum	Popis	Vypracoval	Schválil
REVIZE				

Souřadnicový systém S-JTSK. Výškový systém BpV		
Objednatel:		
KSÚS Středočeského kraje, p.o. Zborovská 11, 150 21 Praha 5		
		
Navrhl/vypracoval:		
Ing. Bence Tolnai	Zodpovědný projektant:	Zpracovatel:
Ing. Karel Fazekas, Ph.D.	Ing. Karel Fazekas, Ph.D.	 4roads s.r.o.
Technická kontrola:		
Ing. Martin Kouba	Hlavní inženýr projektu:	Slunná 541/27 162 00 Praha 6 IČ: 06327354
Ing. Karel Fazekas, Ph.D.		

Kraj:	Středočeský	Čís.sml.obj.:	SMLD-0038/00066001/2024
Katastrální území:	Dolní Bousov	Čís.akce:	24006
Akce:	III/27937 Dolní Bousov, rekonstrukce	Datum:	07/2025
		Formát:	6x44
		Měřítko:	1:500
Část:	SITUAČNÍ VÝKRESY	Štupeň:	PDPS
		Číslo kopie:	
Příloha:	Koordinační situace - část 1	Číslo přílohy:	C.3.1